

Археолошки локалитет Мал Кајаси – с.Банско / Струмица

(археолошки истражувања и конзервација на средновековната црква)

Archaeological site Mal Kayasi - village of Bansko / Strumica

(archaeological excavations and conservation of a medieval church)



д-р Душко Цвтеанов

НУ Завод за заштита на спомениците на културата и музеј Струмица

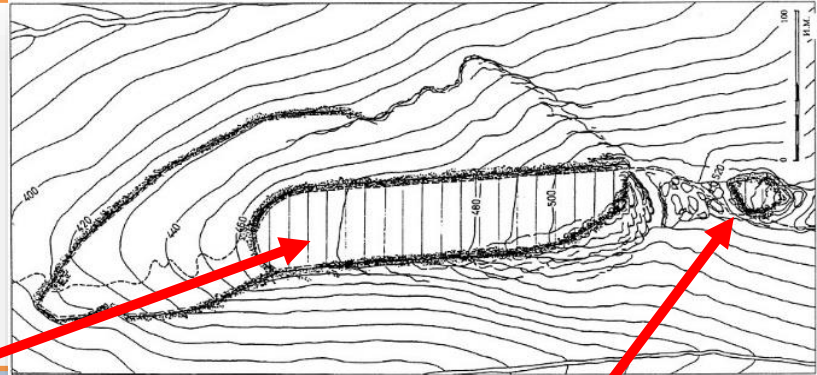


проф. д-р Трајче Нацев

Универзитет Гоце Делчев - Штип



- Струмичкиот архимандрит Герасим, „Материали по географјата – струмишко“ – 1896
- Планометрија – Иван Микулчиќ / Виктор Лилчиќ
- 540 m – надморска височина
- 250 m – над Струмичкото поле
- Димензии 150 / 50 m



тврдина

црква

- Доцноантичка тврдина активна и во средниот век
- Депо со околу 1000 средновековни монети: Јован I Комнен, Манули I Комнен, Андроник I Комнен, Исак II Ангел, бугарски и латински имитации на Мануил I



- Мал Кајаси – Цареви Кули
оддалеченост 11,5 km

**Цареви Кули
Струмица**



Моноспитовско блато



Археолошки локалитет Мал Кајаси (визуелна комуникација со тврдината Цареви Кули)



Средновековни населби и тврдини во Струмица и Струмичко

- Тврдината Термица (Θερμιτζα) е освоена во 1015 година од страна на војсководачот-патрициј Давид Аријанит (Δαυίδ Αριανίτης)



Археолошки локалитет Мал Кајаси – с.Банско

- Во 2017 се вршат археолошки истражувања
- Дебелина на бедемот: 2,20 до 2,40 m

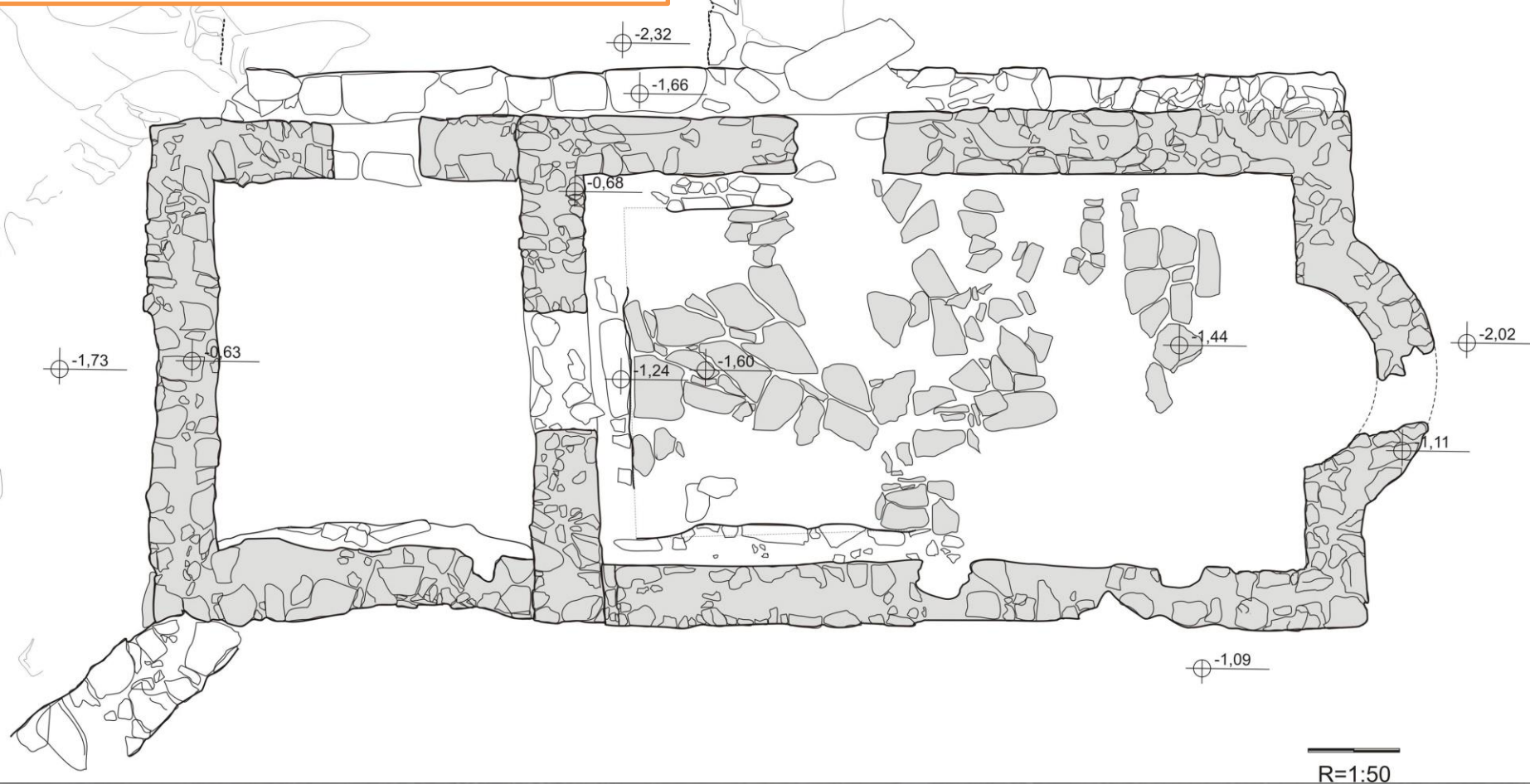


- Археолошки истражувања на средновековната црква 2017 / 2019
- Сакралниот објект е лоциран 70 метри јужно од тврдината



Средновековна црква поглед од источната страна

- Должина – 9,85 m
- Ширина – 5,60 m
- Дебелина на сидови – 0,65 до 0,70 m
- Главен западен влез (ширина) – 1,3 m
- Северен влез (ширина) – 0,9 m
- Клупи за седење (ширина) - 0,3 m





Јужен и северен ѕид на средновековната црква

- Должина на нартексот: 4,20 m



Внатрешен изглед на тремот (поглед кон западната и северната страна)

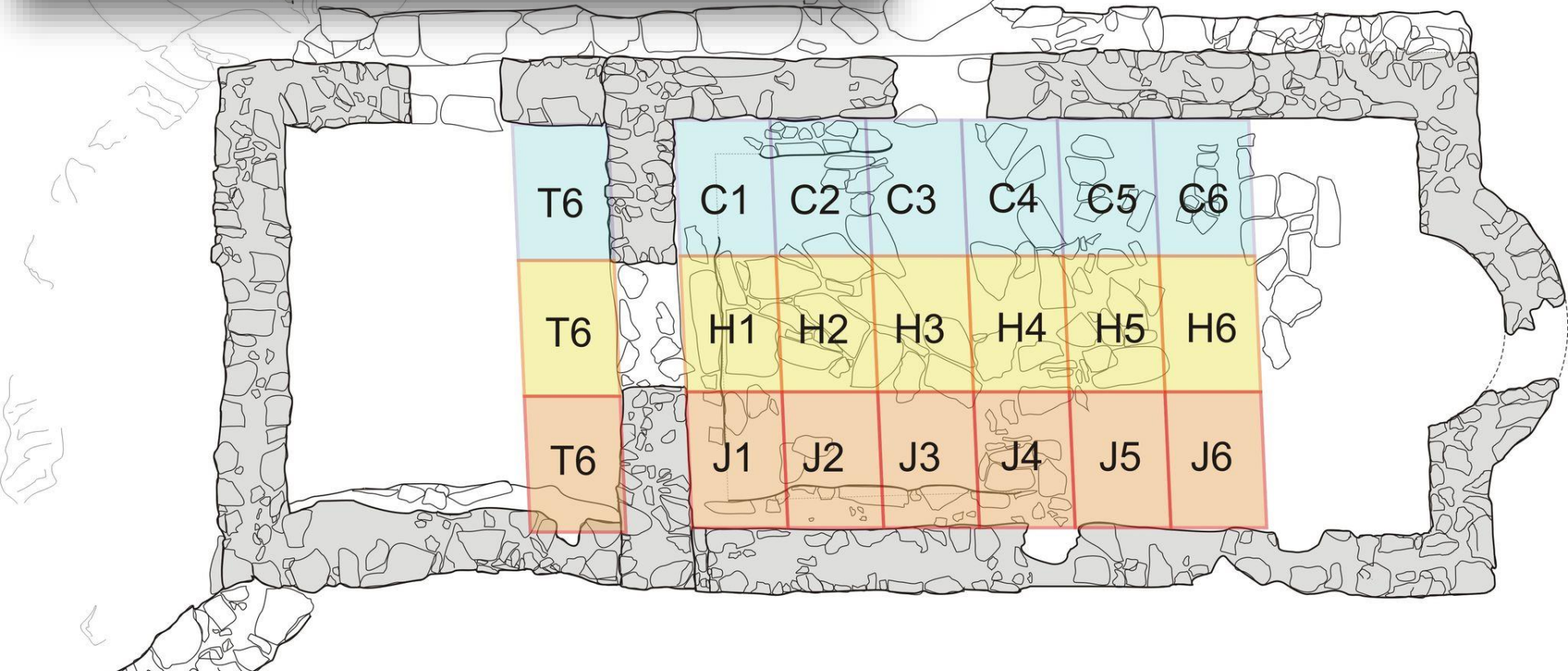


Средновековна црква поглед од западната страна



Под во средновековната црква





Основа на црквата со квадратна мрежа (простор каде е откриен фрагментираниот фрескоживопис)



- монетата искована во Тесалоника од императорот Михаил VIII Палеолог (1261-1282).






Средновековни покривни керамиди



- Одбранбен ѕид (ширина) – 0,8 до 0,9 m







- Датација на црквата – XII – XIII век
- Фрескоживопис – два слоја
- Некропола XII – XV век
- Посветена на Св.Богородица ?
- Дел од манастирски комплекс ?





Благодариме на вниманието

- Фотографии: Душко Цветанов / Даниела Дончева
- Фотографии со дрон: Александар Дончев
- Техничка документација: Зорица Костадинова