

**ПЪТЕВОДИТЕЛ ЗА
ХАРАКТЕРНИТЕ
ПРОДУКТИ,
ЗАБЕЛЕЖИТЕЛНОСТИ,
ОБЕКТИ И СЪБИТИЯ В
МАКЕДОНИЯ**



2016

Автори:

д-р Нако Ташков, д-р Никола Димитров,
д-р Деян Методиески

Рецензенти:

д-р Таня Ангелкова Петкова,
д-р Никола Цуцулески

Редактор:

Луиза Пекмезян

Издаател:

Агенция за подкрепа и промотиране на туризма на Република
Македонија

Превод:

Мария Тодорова

Снимки:

Ирена Йовановска, АППТРМ, интернет

Картографска обработка:

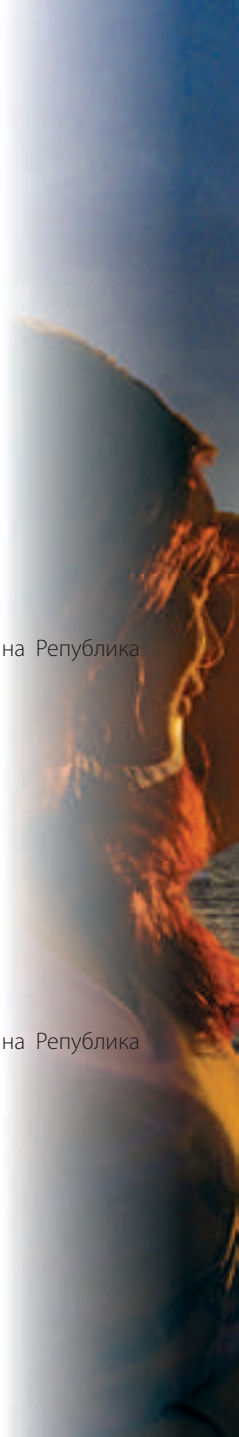
Goran Yolovik

Печат:

Европа 92 - Кочани

Дизајн:

Агенция за подкрепа и промотиране на туризма на Република
Македонија





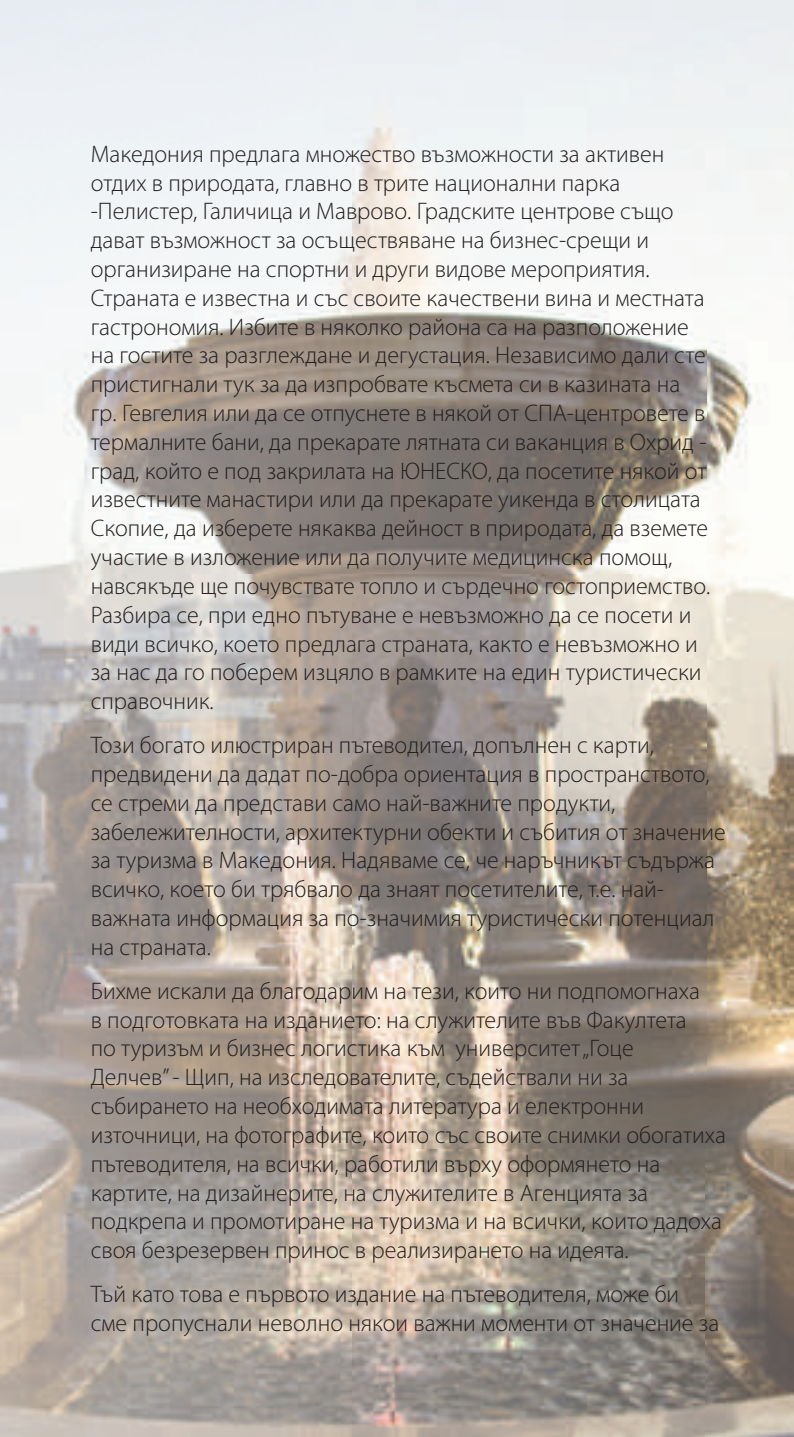
СЪДЪРЖАНИЕ

ПРЕДГОВОР.....	4
НЯКОИ ПРАКТИЧЕСКИ СЪВЕТИ ЗА ИЗПОЛЗВАНЕ НА ПЪТЕВОДИТЕЛЯ.....	6
ОСНОВНИ ДАННИ ЗА РЕПУБЛИКА МАКЕДОНИЯ.....	8
ИЗВЕСТНИ ПРОДУКТИ.....	13
ЗНАЧИМИ ЗАБЕЛЕЖИТЕЛНОСТИ В МАКЕДОНИЯ.....	42
ОБЕКТИ С ТУРИСТИЧЕСКА ЗНАЧИМОСТ.....	63
КАКВО ВИ ПРЕПОРЪЧВАМЕ ДА ПОСЕТИТЕ?.....	84
СЪБИТИЯ.....	128

ПРЕДГОВОР

Македонија е страна с богата историја и с изключително разнообразие на продукти, туристически обекти, архитектура и събития, които привличат интереса и вниманието на посетителите. Както от географски, така и от политически и културен аспект, тя с векове е била връзката между Изтока и Запада. Въпреки сравнително малката територия, страната изобилства с красива природа и културно-историческо наследство.





Македония предлага множество възможности за активен отдих в природата, главно в трите национални парка -Пелистер, Галичица и Маврово. Градските центрове също дават възможност за осъществяване на бизнес-срещи и организиране на спортни и други видове мероприятия. Страната е известна и със своите качествени вина и местната гастрономия. Избите в няколко района са на разположение на гостите за разглеждане и дегустация. Независимо дали сте пристигнали тук за да изпробвате късмета си в казината на гр. Гевгелия или да се отпуснете в някоя от СПА-центровете в термалните бани, да прекарате лятната си ваканция в Охрид - град, който е под закрилата на ЮНЕСКО, да посетите някоя от известните манастири или да прекарате уикенда в столицата Скопие, да изберете някаква дейност в природата, да вземете участие в изложение или да получите медицинска помощ, навсякъде ще почувствате топло и сърдечно гостоприемство. Разбира се, при едно пътуване е невъзможно да се посети и види всичко, което предлага страната, както е невъзможно и за нас да го поберем изцяло в рамките на един туристически справочник.

Този богато илюстриран пътеводител, допълнен с карти, предвидени да дадат по-добра ориентация в пространството, се стреми да представи само най-важните продукти, забележителности, архитектурни обекти и събития от значение за туризма в Македония. Надяваме се, че наръчникът съдържа всичко, което би трябвало да знаят посетителите, т.е. най-важната информация за по-значимия туристически потенциал на страната.

Бихме искали да благодарим на тези, които ни подпомогнаха в подготовката на изданието: на служителите във Факултета по туризъм и бизнес логистика към университет „Гоце Делчев“ - Щип, на изследователите, съдействали ни за събирането на необходимата литература и електронни източници, на фотографите, които със своите снимки обогатиха пътеводителя, на всички, работили върху оформянето на картите, на дизайнерите, на служителите в Агенцията за подкрепа и промотиране на туризма и на всички, които дадоха своя безрезервен принос в реализирането на идеята.

Тъй като това е първото издание на пътеводителя, може би сме пропуснали неволно някои важни моменти от значение за

туризма в Македония. Отворени сме за вашите предложения. Тях можете да изпращате писмено или по електронен път, за което предварително ви благодарим. Ще ги вземем предвид при печата на второ, разширено издание

От авторите





Някои **практически съвети** за използване на **пътеводителя**

Помагалото е разработено и представено така, че да ви даде вдъхновение и насоки при планирането на вашето пътуване, с цел да се запознаете с най-значимите туристически дестинации в Македония и да ги посетите. Това издание е допълнено с качествени карти и снимки с висока резолюция, за да приближи до вас сегментите, които сме обработили. Пътеводителят включва четири глави, които обхващат важните местни продукти, природните забележителности, архитектурните обекти от значение за туризма, както и най-важните събития в Македония. За по-лесно ориентиране в дадения текст, всяка глава е обозначена със специална икона и е в различен цвят. След четирите глави следва рубриката "Знаете ли, че?", където са посочени забавни и интересни факти.



Важно е да се отбележи, че част от приложената информация е актуална в момента, но подлежи на промяна. Авторите и издателят не поемат отговорност за евентуалните несъответствия по време на пътуванията. Вашата сигурност е много важна за нас, поради това ви съветваме да бъдете внимателни в периода на престоя си, използвайки този наръчник.

Пътеводителят ще ви помогне да изберете обектите, които ще посетите и местата, където можете да се настаните. Чрез престоя ви в страната ще опознаете отблизо македонската история, природа, култура, изкуство, религия и местните традиции. Надяваме се, че нашият справочник ще води вас – читателите, до по-значимите туристически атракции в Македония, където ще се чувствате приятно и удобно и ще се насладите на македонското гостоприемство.



Основни данни за Република Македония

Македония граничи със Сърбия и Косово на север, с България - на изток, с Гърция - на юг и с Албания - на запад. Столица на държавата е гр. Скопие с население от над половин милион жители. Други по-големи градове в страната са Битоля, Куманово, Прилеп, Тетово, Велес, Щип, Охрид, Гостивар, Струмица, Кичево, Кавадарци и Кочани. Във всеки един от тях гостите ще открият гостоприемство и богат избор от атракции, ето защо препоръчваме да бъдат посетени. Македония заема територия от 25 713 кв. км, на която живеят над два милиона души. Официалният език е македонският, а в общините, където малцинството надхвърля 20% от общия брой на населението, официален е и този на съответната общност. Паричната единица на Македония е денарът и може да се получи при обмяна на чуждестранна валута в обменно бюро или в банка (за 1 евро се получават малко повече от 60 денара).

По-голямата част от хотелите, лагерите, заведенията за хранене и развлечения, музеите, театрите, кината, както и търговските центрове, приемат и разплащателни карти. За търговия на дребно има много магазини, занаятчийски дюкяни, модерни търговски центрове, закрити и открити пазари, откъдето могат да се купят различни стоки и продукти. В Скопие се намират повечето държавни институции и министерства, парламентът, правителството, президентството, както и много чуждестранни посолства и консулства. За сигурността на страната са отговорни армията и Министерството на вътрешните работи.

Релефни характеристики: В Македония преобладават планините и котловините, както и голям брой реки, езера, пещери, проломи, каньони. 80% от общата територия на страната са планини, а останалите 20% са ниски и равни земи. Най-ниската точка е на 44 м надморска височина, в близост до гр. Гевгелия, на мястото, където Вардар, най-дългата река в страната, напуска територията на републиката. За най-висока точка - 2764 м, се счита връх Голям кораб в планината Кораб. Въпреки че е континентална страна, Македония има много реки, шестнадесет планини високи над 2000 м и повече от 50 езера, от които най-значими за развитието на туризма са Охридското, Преспанското и Дойранското езеро. Около тях са разположени красиви и привлекателни плажове. В планините се намират модерни ски-центрове, отворени за посетители, както през зимния, така и през летния сезон. Юли е най-топлият месец в годината със средна температура на въздуха 22,1°C, а най-студеният – януари, със средна температура от 0,3°C. Климатичните условия са благоприятни и позволяват посещение на важните обекти през цялата година. Страната е извънредно богата на растителен и животински свят. Срещат се места, впечатляващи с красивата си природа - гъсти гори, ендемични растения и насекоми, редки видове животни, птици, влечуги и различни риби.

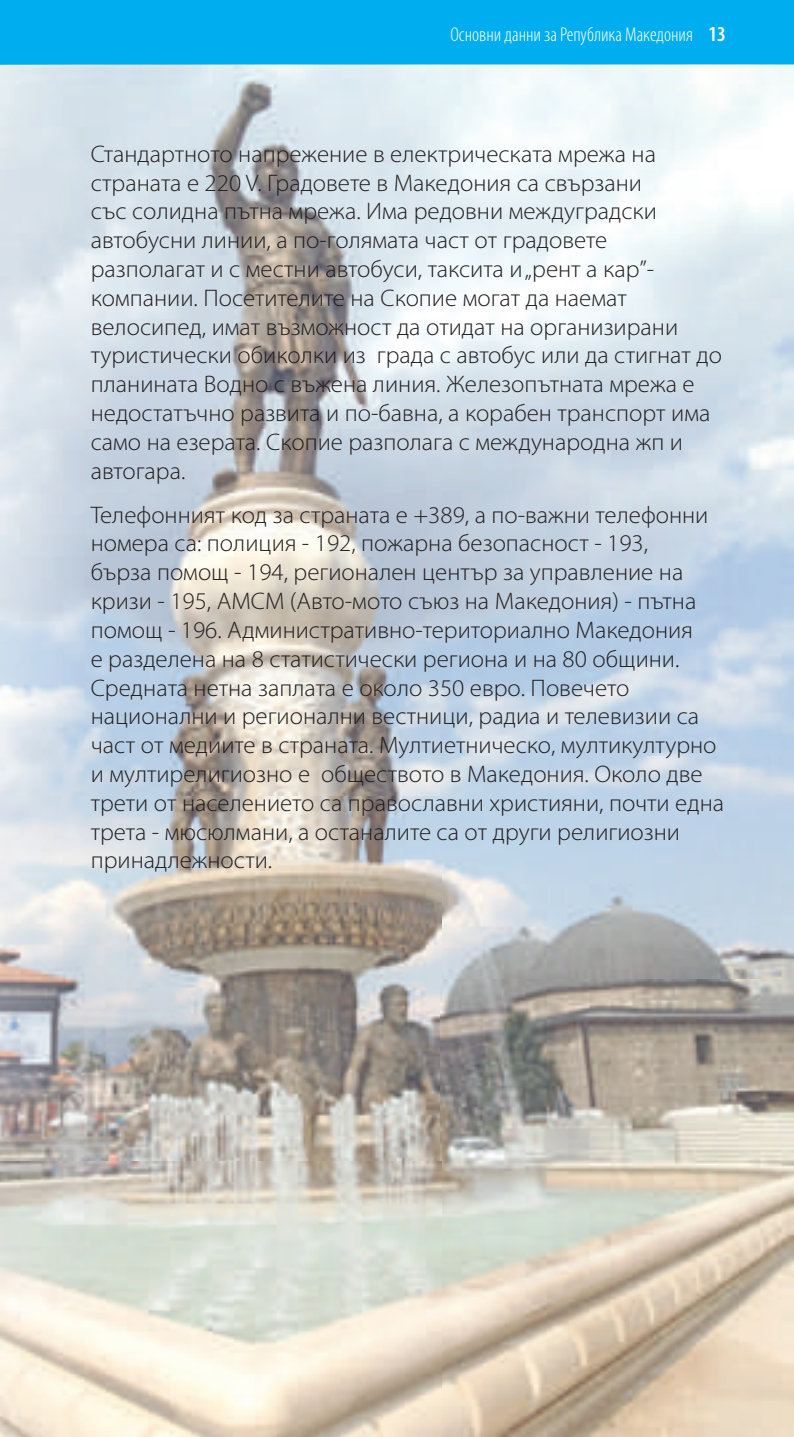
Националните празници са:

- 1 януари - Нова година;
- 7 януари – Коледа /по Юлианския календар/;
- Великден – датата на Възкресението е променлива, следващият ден е също празничен;
- 1 май - Ден на труда;
- 24 май - Ден на славянските просветители Кирил и Методий;
- Рамазан Байрам - датата е променлива;
- 2 август - Ден на Републиката;
- 8 септември - Ден на независимостта;
- 11 октомври - Ден на Народното въстание;
- 23 октомври – Ден на Македонската революционна борба;
- 8 декември - свети Климент Охридски

Населените места в Македония предлагат богат избор от различни културни събития и изложения, музеи, галерии и исторически паметници, които могат да бъдат посещавани. Страната има голям туристически потенциал, а за повече информация препоръчваме ви да посетите официалния сайт на Държавната агенция за подкрепа и промотиране на туризма на Република Македония: <http://www.tourismmacedonia.gov.mk/> и <http://macedonia-timeless.com/>. За обогатяване престоя на посетителите, на тяхно разположение са над 400 регистрирани туристически агенции и информационни центрове, както и много лицензирани екскурзоводи, ползващи различни чужди езици.

В Македония има 14 гранични пункта и две летища - в Скопие и Охрид. Входна виза не е необходима за граждани от по-голямата част на Европа, както и за туристите от Япония, Канада, Австралия, САЩ. Посетителите от всички краища на света могат да използват тук своите мобилни телефони или да си купят SIM-карта на някой от местните телекомуникационни оператори.

Моторните превозни средства се управляват от дясната страна, а максималната допустима скорост е 50 км/ч в населените места, 90 - извън тях, 110 - по скоростните пътища и 130 - по магистралите, освен ако с пътните знаци не е указано друго.



Стандартното напрежение в електрическата мрежа на страната е 220 V. Градовете в Македонија са свързани със солидна пътна мрежа. Има редовни междуградски автобусни линии, а по-голямата част от градовете разполагат и с местни автобуси, таксите и „рент а кар“-компаниите. Посетителите на Скопие могат да наемат велосипед, имат възможност да отидат на организирани туристически обиколки из града с автобус или да стигнат до планината Водно с въжена линия. Железопътната мрежа е недостатъчно развита и по-бавна, а корабен транспорт има само на езерата. Скопие разполага с международна жп и автогара.

Телефонният код за страната е +389, а по-важни телефонни номера са: полиция - 192, пожарна безопасност - 193, бърза помощ - 194, регионален център за управление на кризи - 195, АМСМ (Авто-мото съюз на Македонија) - пътна помощ - 196. Административно-териториално Македонија е разделена на 8 статистически региона и на 80 общини. Средната нетна заплата е около 350 евро. Повечето национални и регионални вестници, радиа и телевизии са част от медиите в страната. Мултиетническо, мултикултурно и мултирелигиозно е обществото в Македонија. Около две трети от населението са православни християни, почти една трета - мюсюлмани, а останалите са от други религиозни принадлежности.





www.tourismmacedonia.gov.mk
www.macedonia-timeless.com